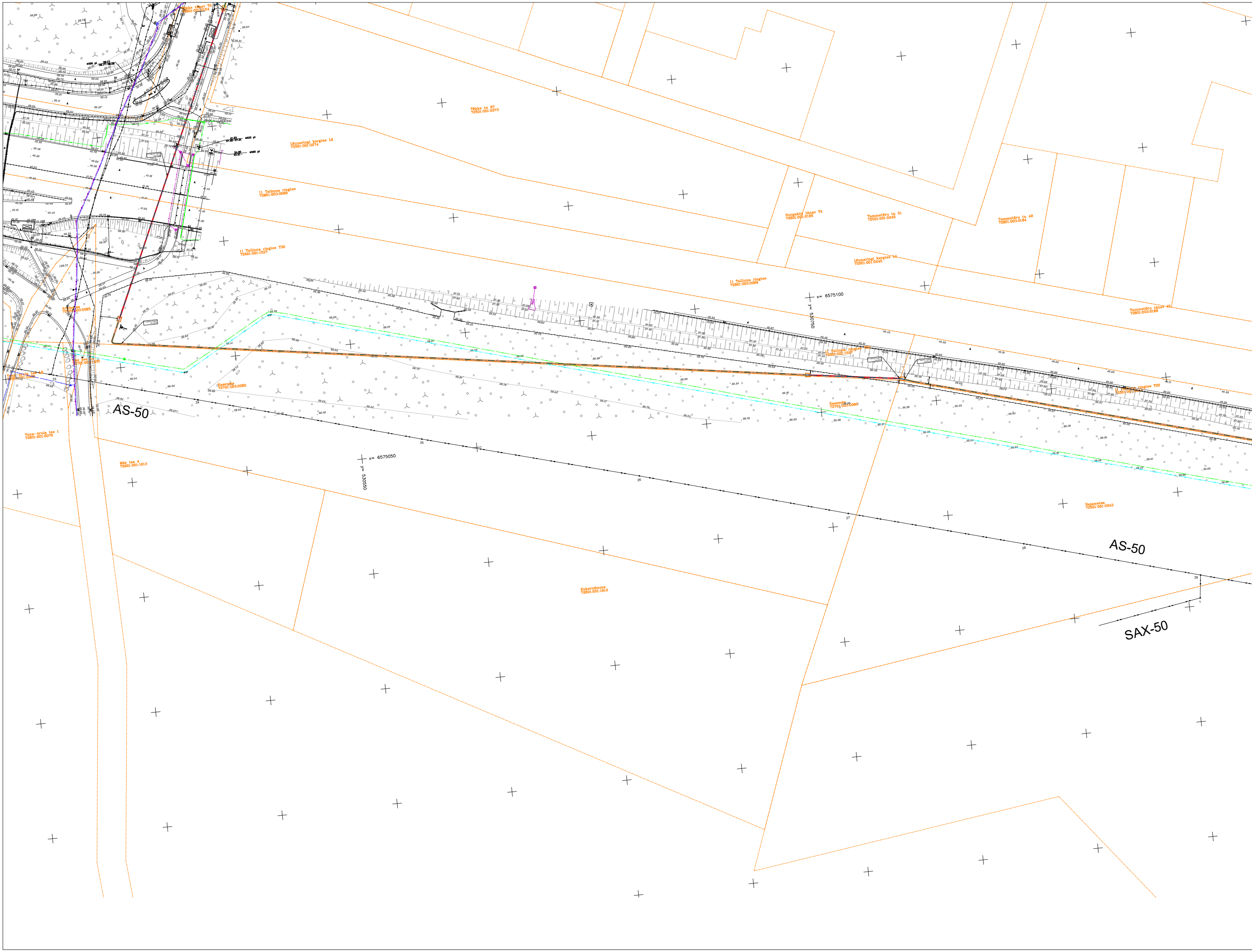
Tõkke tänav T5
72801:001:0104
Tõkke tn 67
72501:001:0273
Lõunaringi kergtee L6
72501:001:0274
ø600 pl
ø600 pl
11 Tallinna ringtee
72801:003:0089
11 Tallinna ringtee T30
72601:001:1527
Nurgakivi tänav T4
72801:001:0165
Tammetõru tn 51
72501:001:0246
Tammetõru tn 49
72801:003:0184
Lõunaringi kergtee L4
72501:001:0245
11 Tallinna ringtee
72801:003:0089
x= 6575100
y= 530750
Tammetõru tänav J2
72801:003:0188
11 Tallinna ringtee T30
72601:001:1527
11 Tallinna ringtee T20
Arulaane
72701:003:0085
Mäe tee
72701:001:1430
Vana-Arula tee L8
72601:001:0303
Kasemäe
72701:003:0080
Kasemäe
72701:003:0080
AS-50
23
24
25
26
27
28
29
1
Vana-Arula tee 1
72601:001:0070
Mäe tee 4
72601:001:1613
x= 6575050
y= 530550
Rajametsa
72501:001:0243
AS-50
SAX-50
Kukerömme
72601:001:1612

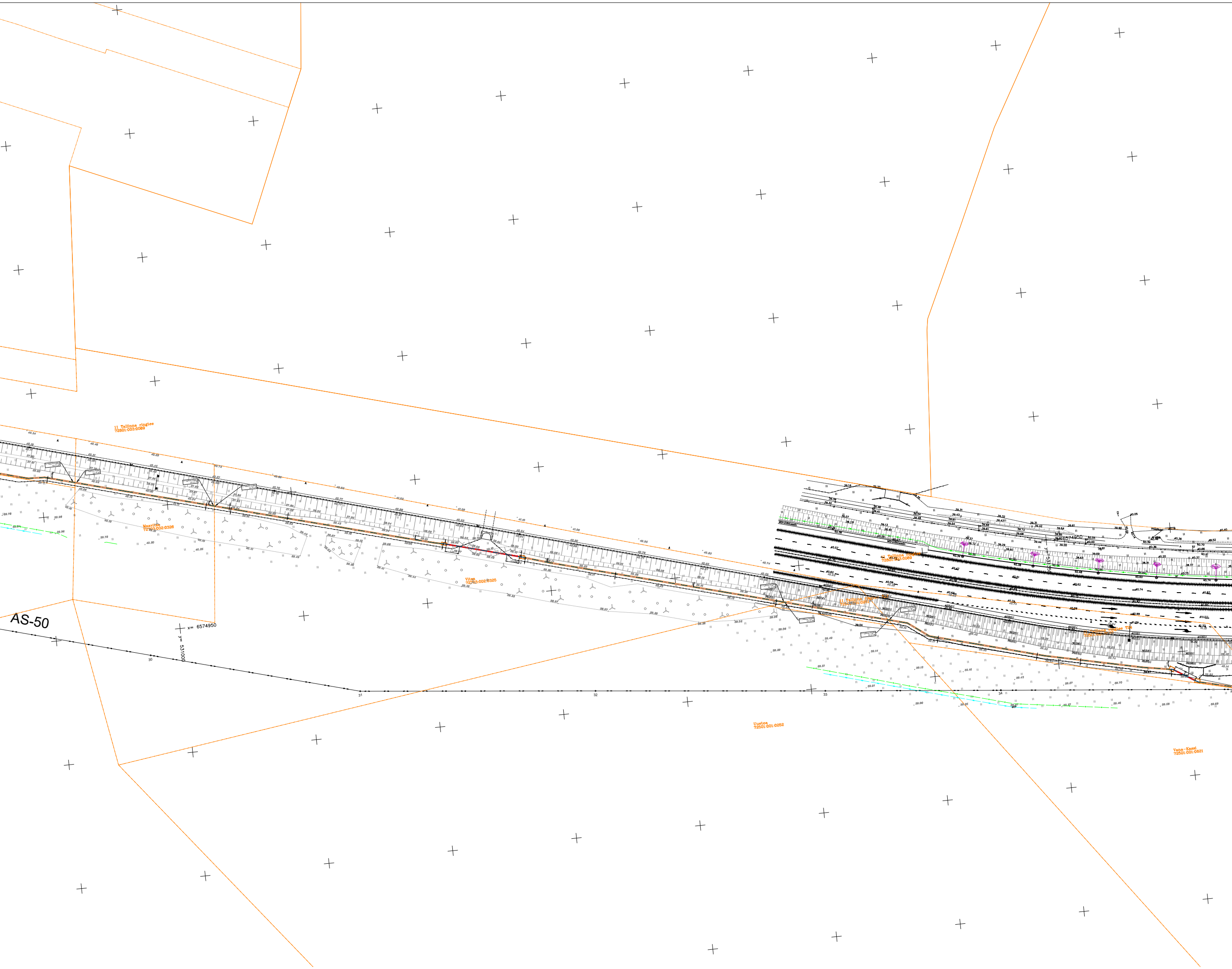
11 Tallinna ringtee
72801:003:0069
Maavitsa
72703:002:0326
Vitsa
72703:002:0325
AS-50
x= 6574950
y= 531000
30
31
32
33
34
Müratõkkesein
11 Tallinna ringtee
72801:003:0069
11 Tallinna ringtee
72501:001:0251
11 Tallinna ringtee T24
Uuetoa
72501:001:0252
Vana-Kassi
72501:001:0621

Tingmärgid

—	Projekteeritud MP maakaabel
—	Projekteeritud KP maakaabel
—	Projekteeritud kaablikaitsetoru (450N)
—	Projekteeritud kaablikaitsetoru (750N)
—	Projekteeritud kaablikaitsetoru (1250N)
▣	Projekteeritud komplektalajaam
▮	Projekteeritud jaotuskilp
◢	Projekteeritud liitumiskilp
▪	Projekteeritud kilbi tegelik suurus
◆	Projekteeritud kaablimuhv
☐	Projekteeritud lahtine kaevik
☐	Projekteeritud puurimiskaevik
—	Olemasolev MP õhuliin
—	Olemasolev KP õhuliin
—	Olemasolev KP maakaabel
—	Olemasolev MP maakaabel
—	Olemasolev metalltara
ϟ	Olemasolev mastalajaam
—	Olemasolev sadeveekanalisatsioon
▭	Olemasolev elektrikilp
—	Olemasolev gaasitrass
—	Olemasolev sidetrass
—	Olemasolev sidekanalisatsioon
—	Olemasolev valguskaabel
—	Olemasolev kanalisatsioonitrass
—	Olemasolev veetrass
—	Olemasolev drenaaz
✕	Demonteeritav MP õhuliin
✕	Demonteeritav KP õhuliin
—	Kinnistu piir

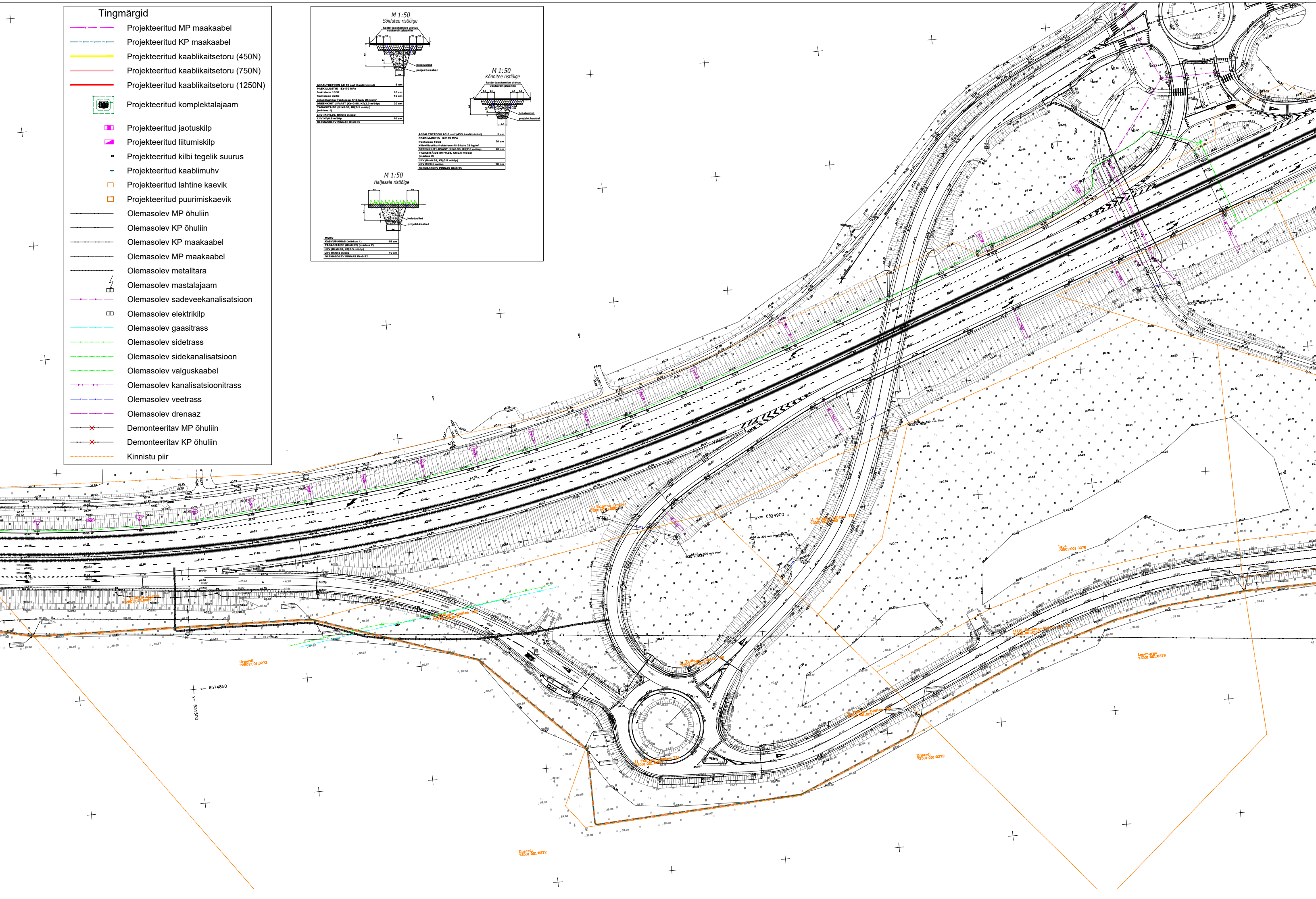
M 1:50
Sõidutee ristlõige
katte taastamise ulatus vastavalt plaanile
0.3
1.0
0.1
0.4
hoiatuslint
projekt.kaabel
M 1:50
Kõnnitee ristlõige
katte taastamise ulatus vastavalt plaanile
0.3
0.7
0.1
0.4
hoiatuslint
projekt.kaabel
M 1:50
Haljasala ristlõige
0.5
0.7
0.1
0.4
hoiatuslint
projekt.kaabel
x= 6574900
y= 531750
x= 6574850
y= 531500
Urgardi 72501:001:0272
Lesenurga 72501:001:0279

ASFALTBETOON AC 12 surf (tardkivimist)	6 cm
PAEKILLUSTIK E≥170 MPa	
fraktsioon 16/32	10 cm
fraktsioon 32/63	15 cm
kiilekillustiku fraktsioon 4/16-kulu 25 kg/m³	
DREENKIHT LIIVAST (Kt=0.98, Kf≥2.0 m/ööp)	20 cm
TAGASITÄIDE (Kt=0.98, Kf≥0.5 m/ööp) (märkus 1)	
LIIV (Kt=0.98, Kf≥0.5 m/ööp)	
LIIV Kf≥0.5 m/ööp	10 cm
OLEMASOLEV PINNAS Kt=0.95	

ASFALTBETOON AC 8 surf (45% tardkivimist)	5 cm
PAEKILLUSTIK E≥140 MPa	
fraktsioon 16/32	20 cm
kiilekillustiku fraktsioon 4/16-kulu 25 kg/m³	
DREENKIHT LIIVAST (Kt=0.98, Kf≥2.0 m/ööp)	20 cm
TAGASITÄIDE (Kt=0.98, Kf≥0.5 m/ööp) (märkus 2)	
LIIV (Kt=0.98, Kf≥0.5 m/ööp)	
LIIV Kf≥0.5 m/ööp	10 cm
OLEMASOLEV PINNAS Kt=0.95	

MURU	
KASVUPINNAS (märkus 1)	15 cm
TAGASITÄIDE (Kt=0.92) (märkus 2)	
LIIV (Kt=0.98, Kf≥0.5 m/ööp)	
LIIV Kf≥0.5 m/ööp	10 cm
OLEMASOLEV PINNAS Kt=0.92	

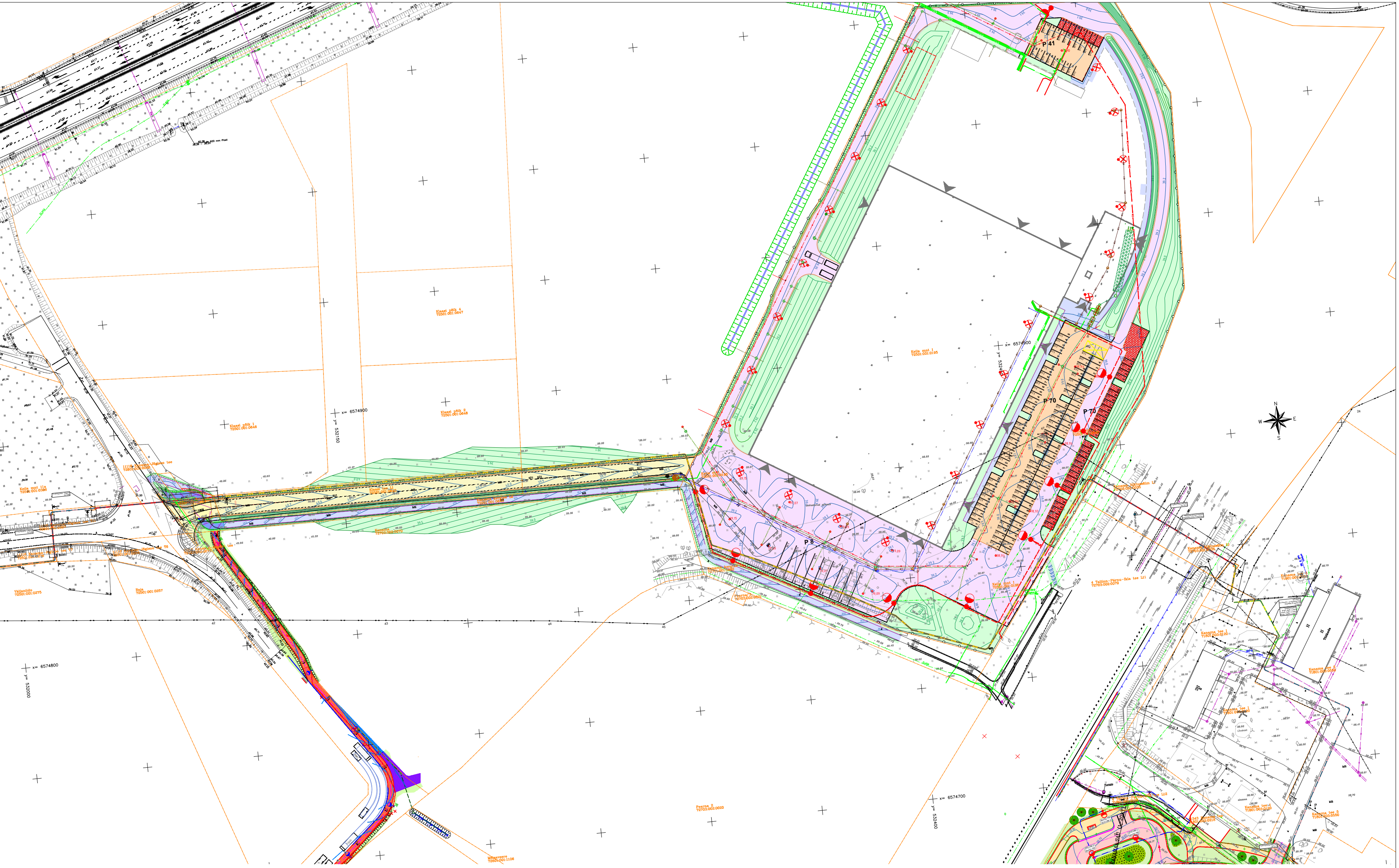
P 41
P 70
P 70
P 8
Keila mnt 1
72501:001:0195
Klaasi põik 4
72501:001:0647
Klaasi põik 2
72501:001:0648
Klaasi põik 1
72501:001:0646
x= 6574900
y= 532150
x= 6574900
x= 6574800
y= 532000
x= 6574700
y= 532400
Keila mnt 11a
72501:001:0306
Väljaniidu
72501:001:0275
Raja
72501:001:0257
Kanama
72703:002:0070
Pearna 2
72703:002:0020
4 Tallinn–Pärnu–Ikla tee L11
72703:002:0079
42
43
44
45
N
W
E
S

SWIPER Swiper OÜ reg.nr: 14690110 KMKR: EE102331428 TEL003489 tel: +372 5386 6932 info@swiper.ee	Tellija W-Glass OÜ / Elektrilevi OÜ / AS KH Energia-Konsult	Projekti nr. LR9392,LR9393	
Kontrollis Artur Vilu 10.10.2023 Projekteeris Artur Vilu 10.10.2023	Töö nimi Keila mnt 1 kinnistu elektriliitumine, Jõgisoo küla, Saue vald, Harju maakond	Joonise nr. EL-4-01	
Faili nimi LR9392,LR9393_TP_EL-4-01_asendiplaan.dwg	Joonise nimi Asendiplaan	staadium TP leht/lehti 2/8	Mõõtkava 1:500